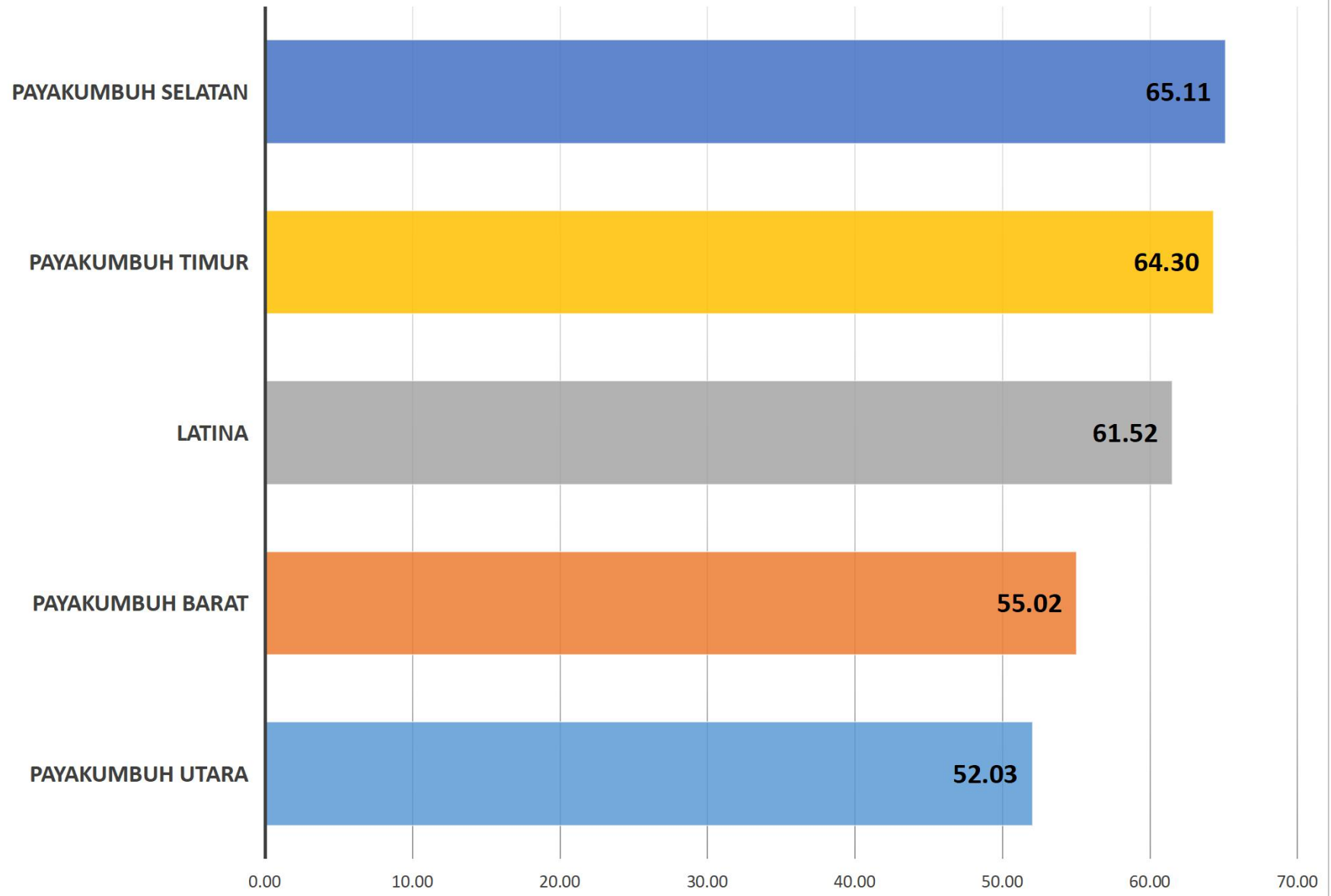


**DATA CAPAIAN PER-KELURAHAN (MASYARAKAT >12 TAHUN) YANG SUDAH VAKSINASI COVID-19
DI KOTA PAYAKUMBUH / TGL. 19 DESEMBER 2021**

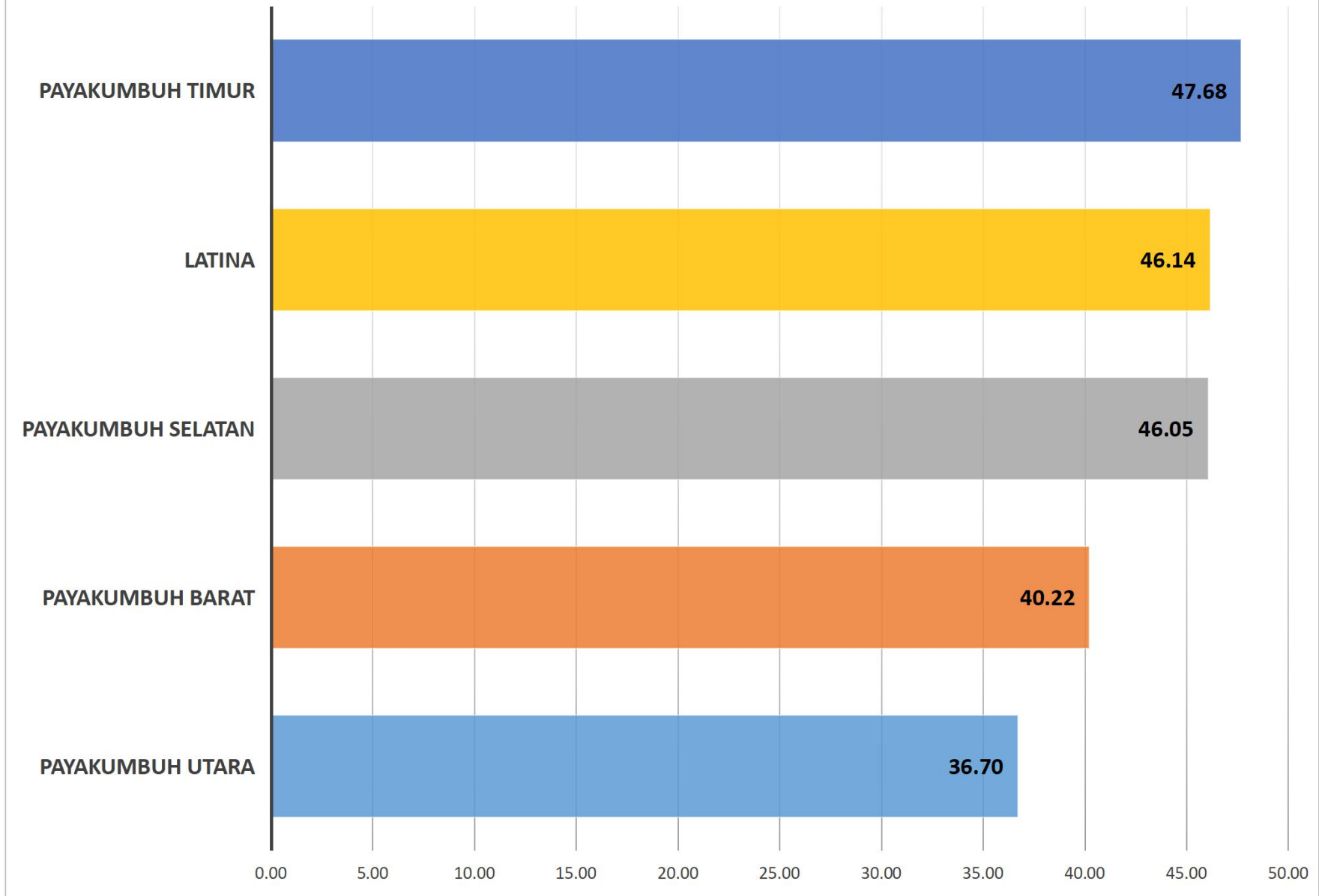
No	Kecamatan	Kelurahan	SASARAN	DOSIS 1	DOSIS 2	Dosis 1 Persentase Terhadap Sasaran	Dosis 2 Persentase Terhadap Sasaran	Masyarakat Belum Vaksin		
1	PAYAKUMBUH BARAT	PAKAN SINAYAN	1,504	854	626	56.78	41.62	650		
		KUBU GADANG	2,108	1,248	866	59.20	41.08	860		
		BULAKAN BALAI KANDI	3,291	1,828	1,265	55.55	38.44	1,463		
		PAYOLANSEK	3,529	1,972	1,377	55.88	39.02	1,557		
		TALANG	2,406	1,363	979	56.65	40.69	1,043		
		PADANG TINGGI PILIANG	3,125	1,664	1,181	53.25	37.79	1,461		
		KOTO TANGAH	1,715	986	857	57.49	49.97	729		
		SUBARANG BATUANG	1,532	851	644	55.55	42.04	681		
		PARIK RANTANG	4,174	2,136	1,556	51.17	37.28	2,038		
		PARAK BATUANG	808	493	364	61.01	45.05	315		
		NUNANG DAYA BANGUN	2,950	1,602	1,188	54.31	40.27	1,348		
		LABUAH BASILANG	1,655	837	612	50.57	36.98	818		
		IBUAH	3,803	1,952	1,344	51.33	35.34	1,851		
		TANJUNG PAUH	2,953	1,741	1,278	58.96	43.28	1,212		
		TANJUANG GODANG SUNGAI PINAGO	3,004	1,700	1,093	56.59	36.38	1,304		
		PADANG TONGAH BALAI NAN DUO	2,301	1,136	816	49.37	35.46	1,165		
		PADANG DATA TANAH MATI	2,270	1,364	1,300	60.09	57.27	906		
		Total Kecamatan		43,128	23,727	17,346	55.02	40.22	19,401	
		2	PAYAKUMBUH SELATAN	PADANG KARAMBIA	1,227	839	577	68.38	47.03	388
				KOTOTUO LIMOKAMPUANG	984	700	577	71.14	58.64	284
LIMBUKAN	2,400			1,561	1,149	65.04	47.88	839		
BALAI PANJANG	1,478			977	730	66.10	49.39	501		
KAPALO KOTO AMPANGAN	1,403			856	484	61.01	34.50	547		
SAWAHPADANG AUA KUNIAN	2,159			1,351	927	62.58	42.94	808		
Total Kecamatan				9,651	6,284	4,444	65.11	46.05	3,367	
3	PAYAKUMBUH UTARA			NAPAR	2,269	1,266	911	55.80	40.15	1,003
		OMPANG TANAH SIRAH	2,388	1,244	814	52.09	34.09	1,144		
		TARATAK PADANG KAMPUANG	1,327	682	428	51.39	32.25	645		
		TIGO KOTO DIBARUAH	3,478	1,925	1,347	55.35	38.73	1,553		
		TIGO KOTO DIATE	4,105	2,039	1,518	49.67	36.98	2,066		
		IKUA KOTO DIBALAI	2,847	1,635	1,153	57.43	40.50	1,212		
		BALAI TONGAH KOTO	2,285	1,077	772	47.13	33.79	1,208		
		KAPALO KOTO DIBALAI	3,132	1,605	1,227	51.25	39.18	1,527		
		KOTOKOCIAK KUBU TAPAKRAJO	4,359	2,154	1,441	49.42	33.06	2,205		
		Total Kecamatan		26,190	13,627	9,611	52.03	36.70	12,563	
4	PAYAKUMBUH TIMUR	BALAI JARING	1,864	1,142	834	61.27	44.74	722		
		PADANG ALAI BODI	1,932	1,238	839	64.08	43.43	694		
		PADANG TANGAH PAYOBADAR	3,034	1,789	1,303	58.97	42.95	1,245		
		SICINCIN	2,303	1,539	1,091	66.83	47.37	764		
		PADANG TIAKAR	3,382	2,078	1,555	61.44	45.98	1,304		
		PAYOBASUNG	1,749	1,263	982	72.21	56.15	486		
		KOTO PANJANG	1,855	1,231	893	66.36	48.14	624		
		KOTO BARU	1,373	1,057	776	76.98	56.52	316		
		TIAKAR	4,624	2,884	2,271	62.37	49.11	1,740		
Total Kecamatan		22,116	14,221	10,544	64.30	47.68	7,895			
5	LATINA	SUNGAI DURIAN	2,141	1,184	876	55.30	40.92	957		
		PARIT MUKO AIE	1,205	722	549	59.92	45.56	483		
		PARAMBAHAN	999	657	522	65.77	52.25	342		
		PADANG SIKABU	1,382	928	698	67.15	50.51	454		
		KOTO PANJANG PADANG	1,463	894	667	61.11	45.59	569		
		KOTO PANJANG DALAM	1,791	1,140	832	63.65	46.45	651		
Total Kecamatan		8,981	5,525	4,144	61.52	46.14	3,456			
TOTAL Kota Payakumbuh			110,066	63,384	46,089	57.59	41.87	46,682		
Aktivitas Dalam Kota Payakumbuh				20,379	14,193	18.52	12.89			
TOTAL KESELURUHAN				83,763	60,282	76.10	54.77			

*Data Penyandingan yg digunakan adalah data KPCPEN /tgl 25 nov 2021 ditambah dengan rekap capaian harian perkelurahan tgl 22 NOV s/d 19 Desember (dibuat pada 20 Desember 11.00 WIB)

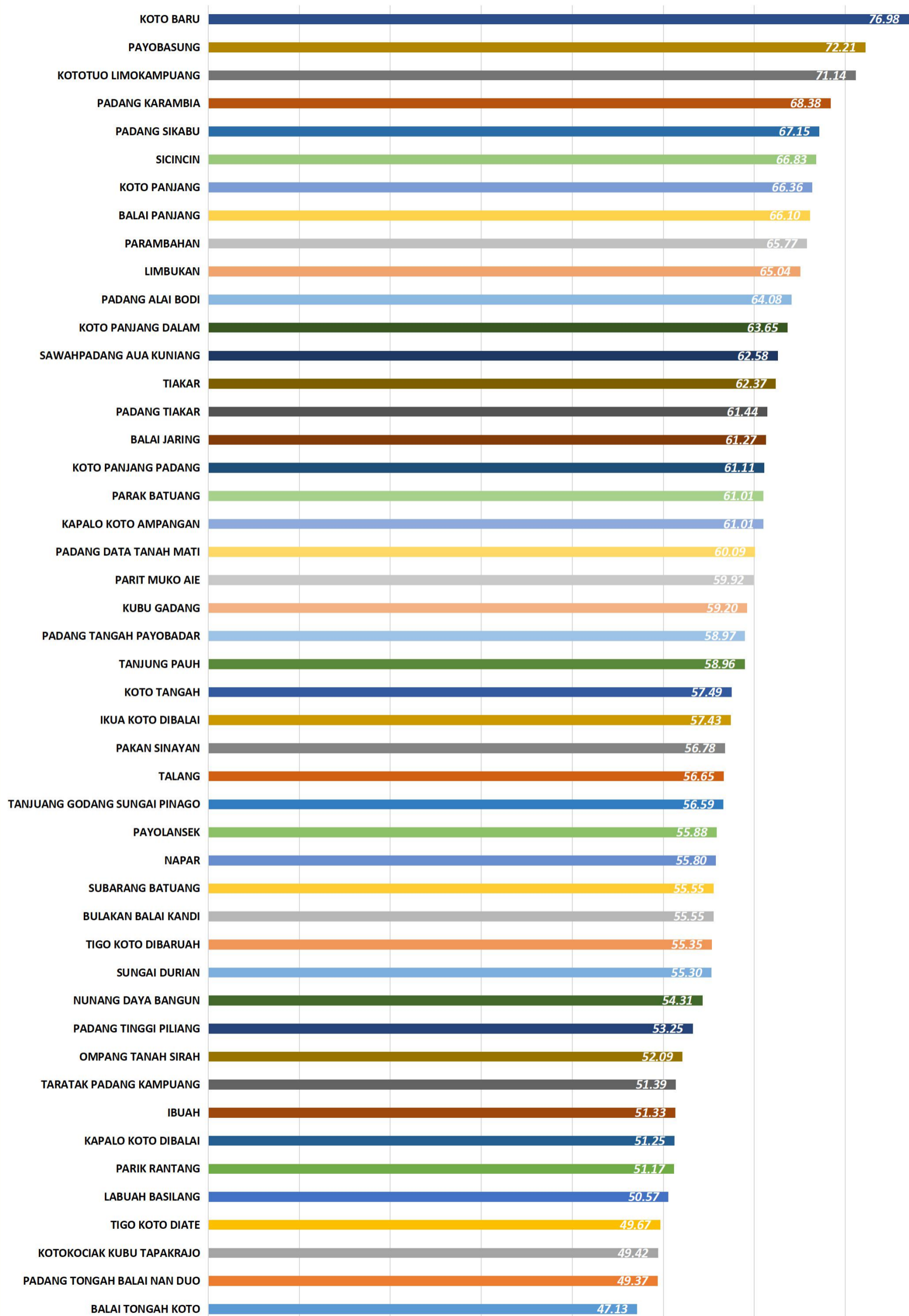
% Capaian Kecamatan D1 Per 19 Des



% Capaian Kecamatan D2 Per 19 Des



% Capaian Kelurahan Dos 1 Per 19 Des



% Capaian Kelurahan Dos 2 Per 19 Des

